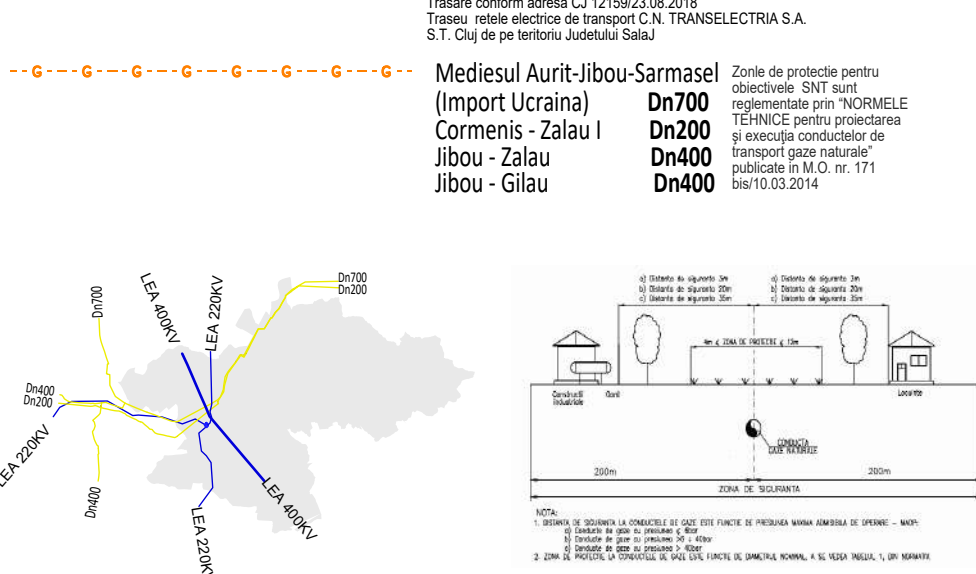


LIMITE
LIMITA UNITATI ADMINISTRATIV TERRITORIALE
LIMITA INTRAVILANULUI EXISTENT
LIMITA INTRAVILANULUI PROPUIS
LIMITA ZONEI CENTRALE

UNITATI TERRITORIALE DE REFERINTA
ZONA CENTRALA
ZONA DOTAR DE INTERES PUBLIC SI SERVICII COMERT
BISERICI
ZONA LOCUINTA PE PARCELA SI FUNCTII COMPLEMENTARE
ZONA MIXTA LOCUIRE / SPATII COMERCIALE
ZONA MIXTA AGRICULTURALE
ZONA MIXTA AGRICULTURALE
ZONA ZONIFICARE COMUNALA
ZONA CIMITIR
ZONA SPATII VERZI
ZONA SPORT - AGREMENT
ZONA CALI DE COMUNICATIE RUTIERA/ ZONE PROTECTIE SI SPORTIVE (INTRAVILAN)ZONA C.F.R.
ZONA TERENURI ARABILE
ZONA LIVEZI SI VII
ZONA PASUNI
ZONA FANETE
ZONA TERENURI NEPRODUCTIVE
ZONA PADURI
VEGETATIE AFERENTA CURSURILOR DE APA
APE / CANALE

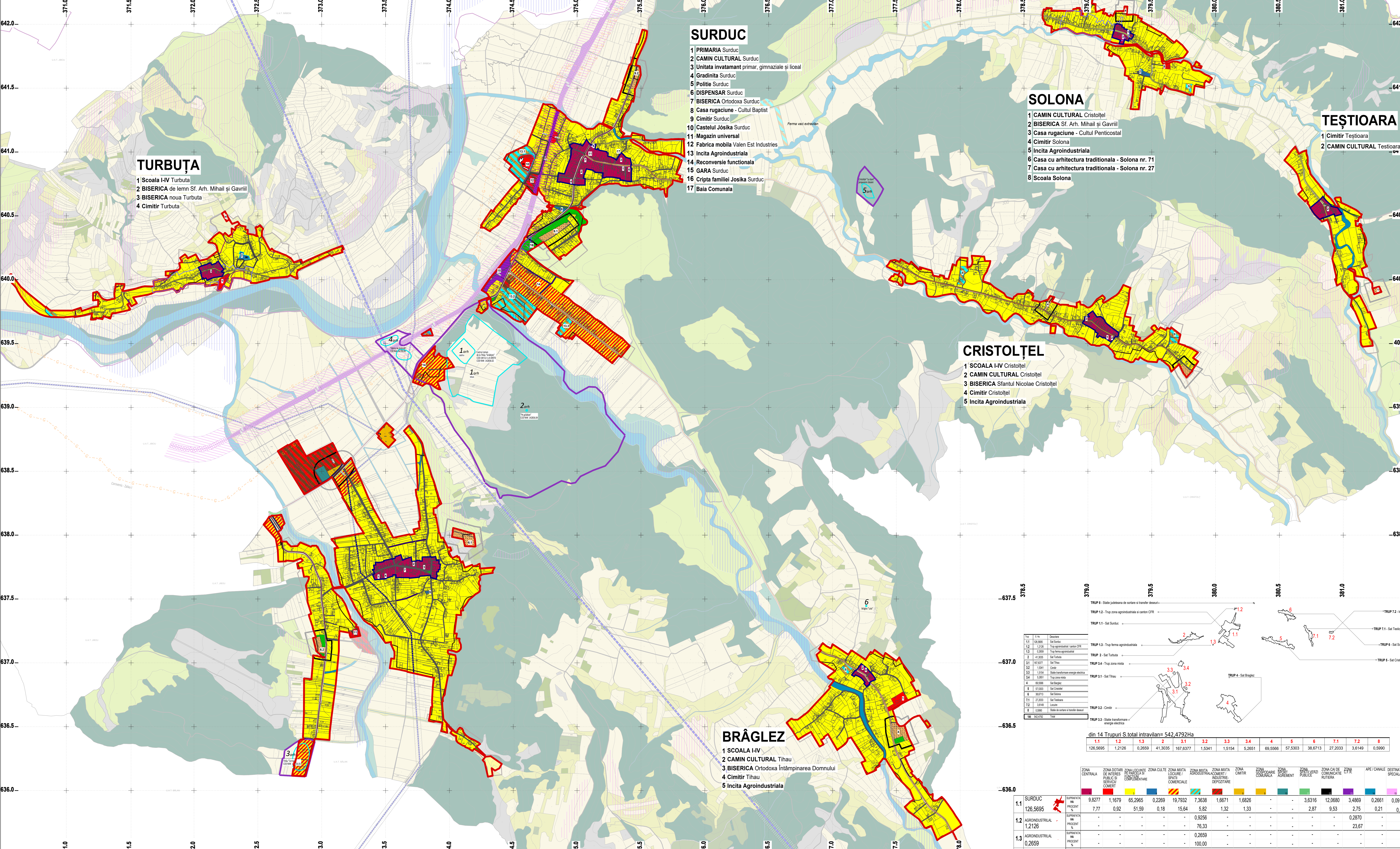
CAI DE CIRCULATII
DN 1H : ZALAU - DN1C (BAIA MARE - FIEJI)
DN 1H
DN 1F : JIBOU - DN1F ZALAU-CIULNAPOCA
DN 1F
DJ 108B - SURDUC - BOBALNA - DEJ
DN 108B
DJ 110D - SURDUC - CRISTOLTEL - DJ 110D
DJ 110D
DC 47 : SURDUC - VALENI
DC 47
CF 412 : APAHIDA - BAIA MARE
CF 412

ZONE PROTECTIE
ZONE PROTECTIE SANITARA (conform Ordin nr. 119/2014)



PROIECTE
PLAN INVESTITII (conf. Primarilor Surduc)

- Contratare pod peste Sosea catre Turbuta in Surduc Modernizare Strada in Surduc (fara proiect) - PNIS 2017-2020
- Modernizare DC24 Surduc - PNDR 2017
- Realizare teren de sport (multisport) - gazon sintetic sat Tibau GALSAMUS PUBLISSIM 2018
- Contracte Sala Sport cu tribuna 190 locuri Surduc (Finalizat) CN 01/16/2016
- MASURI SI PROIECTE DE DEZVOLTARE (conf. strategiei surduc 2014-2020)
- 1. Realizarea de trotare la localitate surduc si tibiou o distraj de aproximativ 5 km
- 2. Modernizarea a doua drumuri comunale de 4,57km+200m - km 0+000 Salota - Testioara de 2,2 km+0+000 km 0+000 Salota - Testioara
- 3. Achizitionarea unui utilaj multifunctional pentru interventii servicii publice in comuna Surduc
- 4. Realizarea unei retele de alimentare cu apă potabilă și a rețelei de canalizare pentru DJ 108B Salota - Surduc, Tibau, Cristolțel, Jibou - Zălau - DN100 Jibou - Giulea
- 5. Amenajarea rețelei de gaze în localitățile Surduc și Tibau
- 6. Amenajarea de parcuri, locuri de agrement pentru copii și persoane vârstnice
- 7. Realizarea proiectului sistem de management integrat al deșeurilor în județul Sibiu/Județul de Centură Interioară Sibiu
- 8. Realizarea ofertei comunei de aranjare a investitiilor private
- 9. Promovarea potențialului turistic ca principală măsură de dezvoltare economică
- 10. Sprijinirea investitiilor în sectorul dehidrici una parte de prelucrare a produselor forestiere și prelucrare a produselor textile și a unei parteri de prelucrare a produselor lactate la nivel de comuna
- 11. Modernizarea terenului de sport al școlii cu clasele I-XII din localitatea Surduc
- 12. Dezvolatrea serviciilor sociale
- 13. Actualizarea în vedere reformarea a rețevilor apnului și a altor servicii publice destinate cetățenilor în cadrul unor unități administrativ teritoriale din județul Sibiu
- 15. Modernizarea cîminului cultural din localitatea Surduc



SURDUC

- 1 PRIMARIA Surduc
- 2 CAMIN CULTURAL Surduc
- 3 Unitate invatamant primar, gimnaziale și liceal
- 4 Gradinita Surduc
- 5 Politie Surduc
- 6 DISPENSAR Surduc
- 7 BISERICA Ortodoxa Surduc
- 8 Casa rugaciune - Cultul Baptist
- 9 Cimitir Surduc
- 10 Castelul Josika Surduc
- 11 Magazin universal
- 12 Fabrica mobila Valen Est Industries
- 13 Incita Agroindustriala
- 14 Reconvertse functionala
- 15 GARA Surduc
- 16 Cripta familiei Josika Surduc
- 17 Baia Comunala

SOLONA

- 1 CAMIN CULTURAL Cristolțel
- 2 BISERICA Sf. Arh. Mihail și Gavril
- 3 Casa rugaciune - Cultul Pentecostal
- 4 Cimitir Solona
- 5 Incita Agroindustriala
- 6 Casa cu arhitectura traditionala - Solona nr. 71
- 7 Casa cu arhitectura traditionala - Solona nr. 27
- 8 Scala Solona

TESTIOARA

- 1 Cimitir Testioara
- 2 CAMIN CULTURAL Testioara

CRISTOLȚEL

- 1 ȘCOALA I-IV Cristolțel
- 2 CAMIN CULTURAL Cristolțel
- 3 BISERICA Sfantul Nicolae Cristolțel
- 4 Cimitir Cristolțel
- 5 Incita Agroindustriala

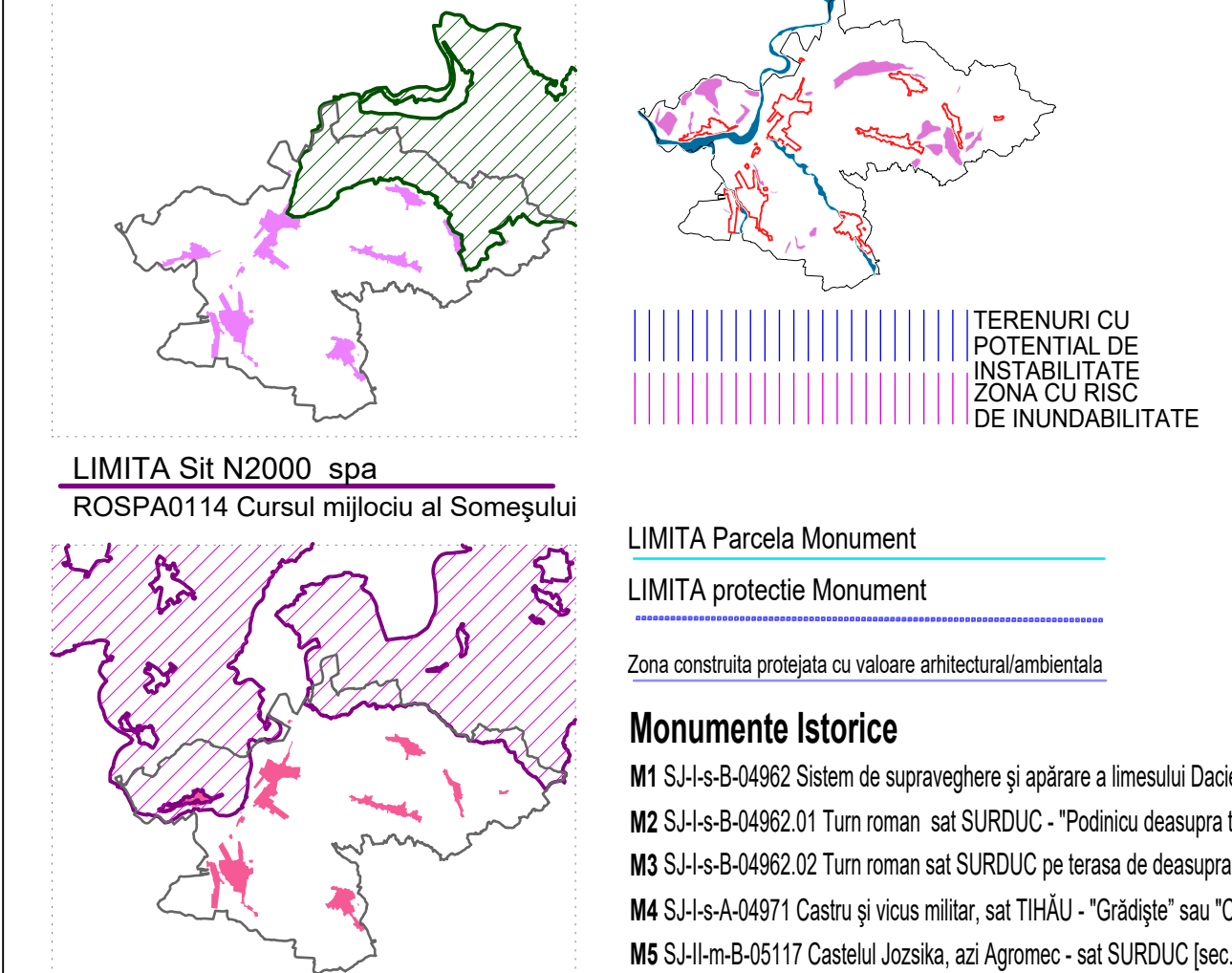
BRĂGLEZ

- 1 ȘCOALA I-IV
- 2 CAMIN CULTURAL Tibau
- 3 BISERICA Ortodoxa Intâmpinarea Domnului
- 4 Cimitir Tibau
- 5 Incita Agroindustriala


Table with 14 columns representing different zones and 8 rows representing communes. Includes a summary row for 'din 14 Trupuri S total intravilan: 542,4792Ha'.

Table with 11 columns representing different zones and 11 rows representing communes. Includes a summary row for 'TOTAL EXTRAVILAN: 6531,6316 / 100,00'.

RISICURI NATURALE (CONFORM STUDIULUI ZONELOR DE RISC)



LIMITA Zone reglementate PUZ



Monumente istorice

- 1. Control roman de la Tibau "Sălcărie" COD SAN 1428070
- 2. "De epăscop" COD SAN 1428084
- 3. Tibau "Cărbun" COD SAN 1428162
- 6. "Epăscop" local de descoperire al depozitului de epoca bronzului de la Blăgeț

BILANT TERITORIAL EXTRAVILAN

Table showing land use statistics for the commune, including agricultural, forest, and built-up areas.

UAT SURDUC

Table showing land use statistics for the commune, including agricultural, forest, and built-up areas.

Administrative information including project details, dates, and signatures.